














-  STRADE
-  RETE IDRICA
-  RETE ELETTRICA
-  AREE DI ATTESA DELLA POPOLAZIONE
-  AREE DI RICOVERO DELLA POPOLAZIONE
-  AREE DI AMMASSAMENTO DEI SOCCORSI
-  STRUTTURE STRATEGICHE
-  VIABILITA' STRATEGICA
-  AREA FRANA 1
-  AREA FRANA 2
-  AREA SUSCETTIBILE DI ALLAGAMENTO
-  AREE A MAGGIOR RISCHIO SISMICO

COMUNE DI LOANO
Provincia di Savona

PIANIFICAZIONE COMUNALE DI EMERGENZA
MARZO 2013

TAVOLA 2
INDICAZIONI TERRITORIALI DI PROTEZIONE CIVILE

Scala 1:10.000

 S.T.A. Progetti S.R.L.
 Società di Ingegneria Territorio Ambiente
 Corso Monte Gappia, 192 - 16137 Genova
 Tel. 010 25 18 595 Fax 010 25 31 070

Ing. Francesco Scarfatti

COMUNE DI LOANO

Il Sindaco
 Il Segretario Comunale

